



COMUNE DI BROGLIANO
Provincia di Vicenza

P.R.C.

Elaborato

--	--	--

Scala

--

**AGGIORNAMENTO DELLA DELIMITAZIONE DEL
PERIMETRO DI CENTRO ABITATO art. 4 D.Lgs. 285/1992**

Relazione tecnica

--

IL SINDACO

geom. Santo Montagna

IL SEGRETARIO

dott.ssa Carmela Vizzi

IL RESPONSABILE U.T.C.

arch. Gianna Gabrielli

ADOTTATO


Del. Consiglio Comunale
n. del

APPROVATO

Del. Consiglio Comunale
n. del

PROGETTISTI:

ing. Mario Garbino, ing. Lorena Lazzarotto



DATA marzo 2016

COMUNE DI BROGLIANO

Provincia di Vicenza

AGGIORNAMENTO DELLA DELIMITAZIONE DEL PERIMETRO DI CENTRO ABITATO

Art. 4 D.Lgs. 285/1992

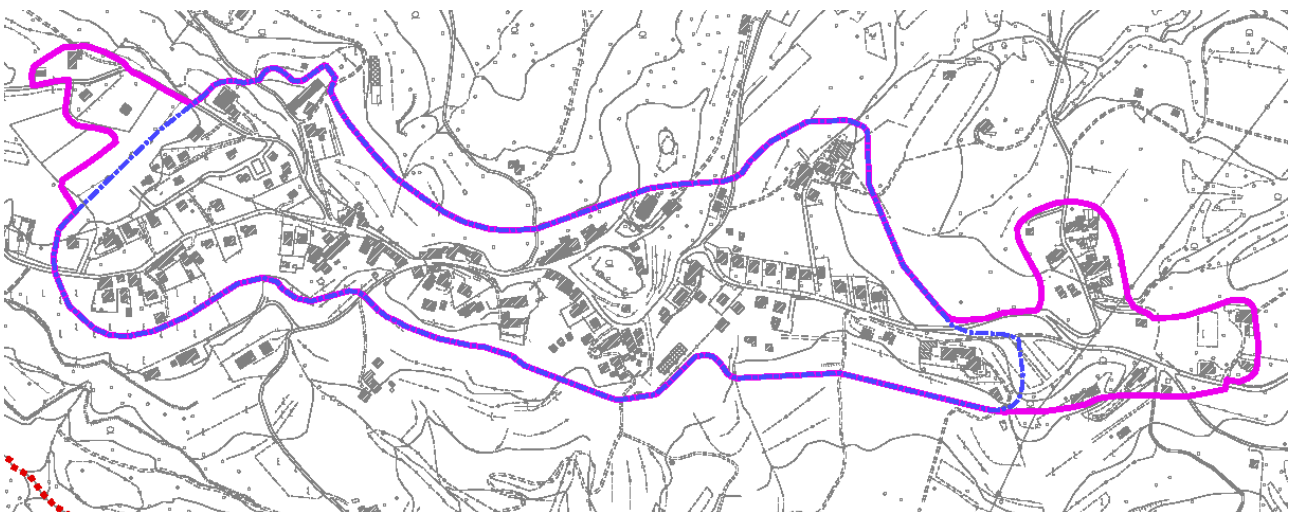
Relazione tecnica

L'art 4 del D.Lgs. 285/1992 prevede che ciascun Comune, al fine di “attuare la disciplina della circolazione stradale”, provveda alla delimitazione dei Centri Abitati così come definiti dall'art. 3 “Definizioni stradali e di traffico” comma 8 “Centro abitato”.

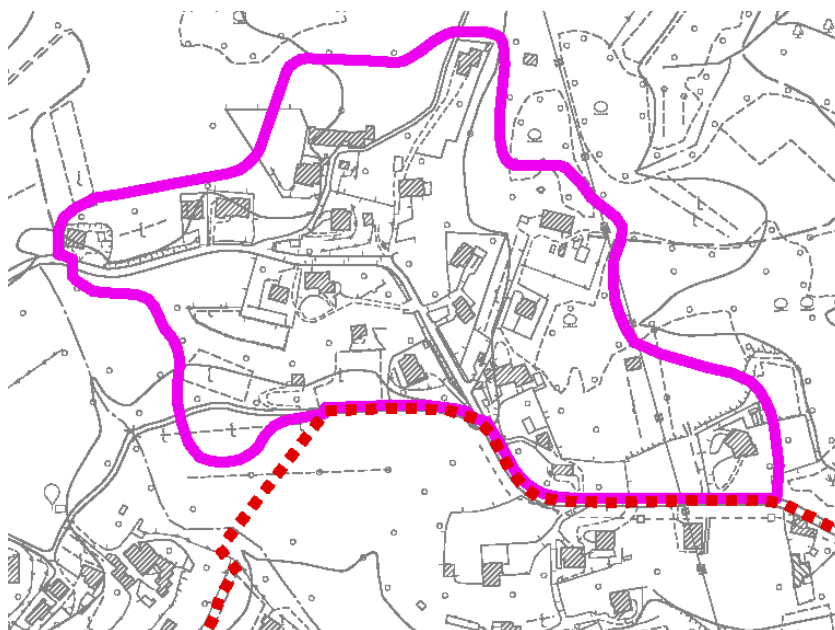
I centri abitati sono istituiti dai Comuni e hanno il principale valore prescrittivo di limitare la velocità a 50 Km/ora, segnalando, di fatto, uno spazio dove i conducenti dei veicoli a motore devono assumere un comportamento prudente e convivere con una mobilità pedonale.

Il presente documento apporta alcune lievi modifiche ai perimetri dei centri abitati come di seguito riportato.

- ampliamento perimetro centro abitato in località “*Quargnenta*” lato ovest e lato est;



- nuovo perimetro centro abitato in località “Boleo”.



Tale aggiornamento è stato individuato a seguito di un attento esame della situazione in essere che corrisponde alla consistenza quantitativa di edifici, alla continuità degli stessi ed al reale effetto delle dinamiche urbane.

Allegati:

Planimetria Centri Abitati scala 1:5000.

Ing. Mario Garbino

